

Programul de circulatie este prezent si pe Google Maps

Stimati calatori,

Va aducem la cunostiinta ca, incepand cu luna Februarie 2020, Trans Bus pune la dispozitia dumneavoastra un serviciu de planificare a calatoriei direct in Google Maps.

Astfel, Buzaul devine primul oras din Romania care implementeaza un management al transportului public (sistem intern implementat de Trans Bus) integrat direct cu Google Maps, avand datele referitoare la programul de circulatie actualizate continuu, atat pe traseele din mun. Buzau cat si pe traseele din cadrul Asociatiei de Dezvoltare Intercomunitara Buzau – Maracineni, usurand astfel accesul d-voastra la informatiile legate de transportul public local.

Sistemul central de management al curselor, parte a aplicatiei Trans Bus, a fost construit special pentru integrarea cu formatul Google pentru transportul public (GTFS).

Datele introduse de catre Trans Bus in aplicatia interna sunt prelucrate automat in formatul GTFS si transmise automat catre Google pentru a asigura actualizarea informatiilor.

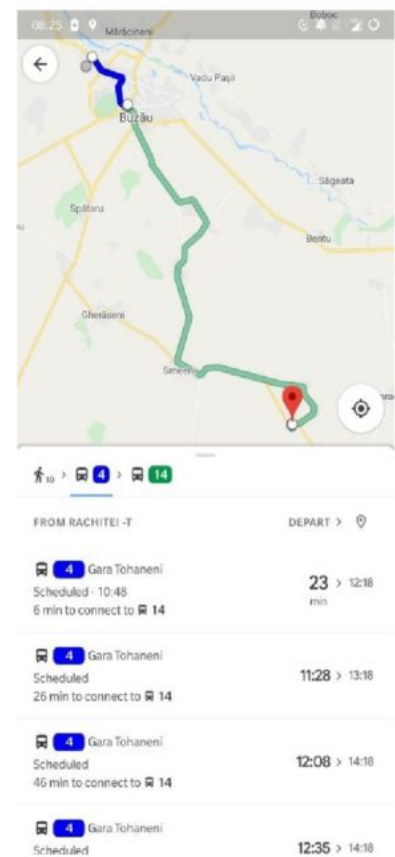
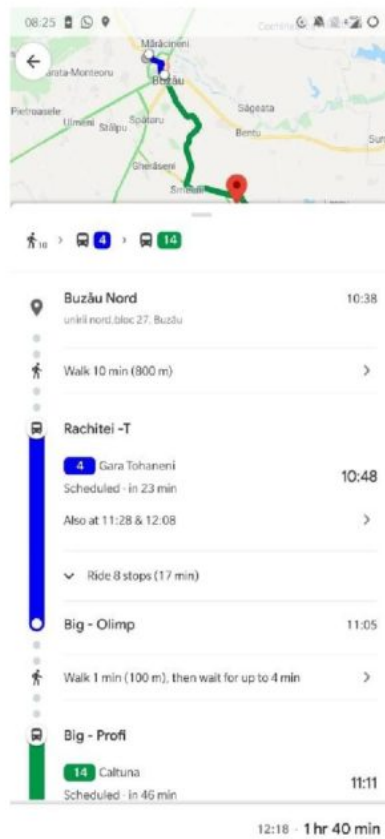
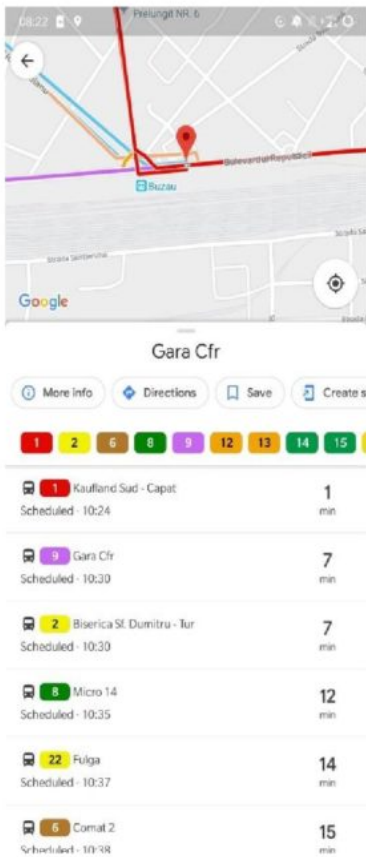
Ca functionalitati principale ale serviciului de planificare a calatoriei pentru calatori, amintim:

- Planificarea calatoriei din pct. A in pct. B, cu afisarea timpului de mers pe jos la si de la cele mai apropiate statii de transport.
- Vizualizarea orarului de transport actualizat pentru deplasarea selectata.
- Vizualizarea plecarilor dintr-o anumita statie pentru unu sau mai multe trasee.

- Planificarea rutelor între diferite orașe: Exemplu – București, Piața Romană – Buzău, Primăria Buzău. Google Maps va returna un itinerariu de transport ce cuprinde următoarele:
 - Metrou Piața Romană – Gara de Nord
 - Tren Gara de Nord – Gara Buzău
 - Autobuz Gara Buzău – Primăria Buzău
 - Actualizarea automată a rutei în funcție de ziua selectată (Luni – Vineri, Sămbătă – Duminică)
 - Planificarea rutelor pentru o dată și o oră ulterioară.
 - Accesibilitate directă care site-ul operatorului de transport public (transbusbuzau.ro), pentru informații referitoare la tarife sau alte informații.

Informațiile legate de acest nou serviciu oferit călătorilor noștri vor fi disponibile și pe site-ul nostru, cât și pe pagina de Facebook a societății și în autobuzele noastre.

Pentru exemplificare va prezentăm câteva simulări din Google Maps.



Avem certitudinea ca prin actiunile intreprinse de noi, ne apropiem de dezideratul nostru referitor la transportul public local, adica un transport public local in confort si siguranta!

Toate cele bune,

Echipa Trans Bus.